

LATVIJAS REPUBLIKA

APGRŪTINĀJUMU PLĀNS

Zemes vienības kadastra apzīmējums: 6478 019 0141

Adrese: Zeltnieki, Jūrmalciems, Nīcas pagasts, Nīcas novads

Apgrūtinājumu saraksts:

1	12050101 – aizsargjoslas teritorija gar elektrisko tīklu gaisvadu līniju ārpus pilsētām un ciemiem ar nominālo spriegumu līdz 20kV – 0.0066ha (Nīcas novada domes 12.11.2099. sēdes protokols Nr. 9, 12§ un saistošie noteikumi Nr. 13)
2	12050101 – aizsargjoslas teritorija gar elektrisko tīklu gaisvadu līniju ārpus pilsētām un ciemiem ar nominālo spriegumu līdz 20kV – 0.0047ha (Nīcas novada domes 12.11.2099. sēdes protokols Nr. 9, 12§ un saistošie noteikumi Nr. 13)
3	150301 – ceļa servitūta teritorija – 0.0675ha (Nekustamā īpašuma objekta apgrūtinājums noteikts, pamatojoties uz zemes reformas likumiem)
4	150301 – ceļa servitūta teritorija – 0.0571ha (Nekustamā īpašuma objekta apgrūtinājums noteikts, pamatojoties uz zemes reformas likumiem)
5	110101 – Baltijas jūras krasta kāpu aizsargjoslas teritorija – 1.3202ha (Nīcas novada domes 12.11.2099. sēdes protokols Nr. 9, 12§ un saistošie noteikumi Nr. 13)
6	110103 – Baltijas jūras ierobežotas saimnieciskās darbības joslas teritorija – 2.275ha (Nīcas novada domes 12.11.2099. sēdes protokols Nr. 9, 12§ un saistošie noteikumi Nr. 13)

Apgrūtinājumu plāns sastādīts 26.08.2011.

Plāna mērogs 1:2000

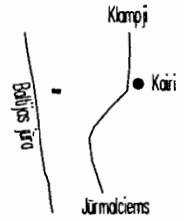
Zemes vienības platība 2.275 ha




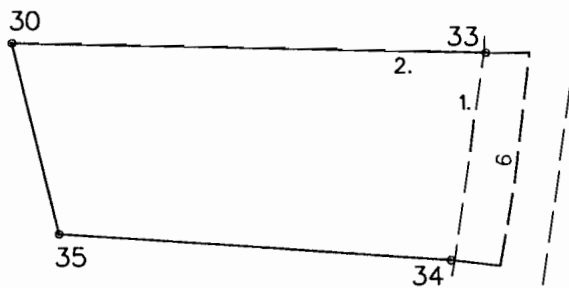
Apgrūtinājumu plāna izgatavošanas darbus veica SIA "METRUM" reģ.Nr. 40003388748, Graudu iela 27/29, Liepāja, LV-3401, sertificēts mērnieks Ģirts Jākobsons (sertif. BB Nr. 283, derīgs no 20.01.2011. līdz 19.01.2016).

SIA „Metrum” Liepājas biroja vadītāja		Inese Herbsta	29.08.2011.
Sertificēts mērnieks apliecina, ka plāns izgatavots atbilstoši LR MK 20.03.2007 noteikumiem Nr. 182 "Noteikumi par nekustamā īpašuma objekta noteikšanu."		Ģirts Jākobsons	05.09.2011.
Ierosinātais ir informēts par Zemes kadastrālās uzmērīšanas laikā veiktajām darbībām, to rezultātiem.		VAS „VNI” Liepājas filiāle Kārlis Vecbrālis	07.09.2011.

ZEMES VIENĪBAS
IZVIETOJUMA SHĒMA



z.v.kad.apz. 6478 019 0286



Valsts zemes dienests
Kurzemes reģionālās nodaļas
Liepājas biroja kadastra inženiere

I. Bistere

Plāna mērogs 1:500

Zemes vienības platība 0.039 ha

Apzīmējumi:

- z. v. kad. apz. - zemes vienības kadastra apzīmējums
- būv. kad. apz. - būves kadastra apzīmējums

Saskaņoja:	Nīcas novada dome	5. Plošņuci	Konkrats	29.10.2011
Plānu izgatavoja mēriņeks		Ģ. Jākobsons	[Signature]	10.10.2011.

LATVIJAS REPUBLIKA

APGRŪTINĀJUMU PLĀNS

Zemes vienības kadastra apzīmējums: 6478 019 0286

Apgrūtinājumu saraksts:

1	150301 – ceļa servitūta teritorija – 0.0043ha (Nīcas pagasta zemesgrāmatas nodalījums Nr. 1000 0006 2218)
2	110103 – Baltijas jūras ierobežotas saimnieciskās darbības joslas teritorija – 0.039ha (Nīcas novada domes 12.11.2009. sēdes protokols Nr. 9, 12§ un saistošie noteikumi Nr. 13)

Apgrūtinājumu plāns sastādīts 10.10.2011.

Plāna mērogs 1:500

Zemes vienības platība 0.039 ha


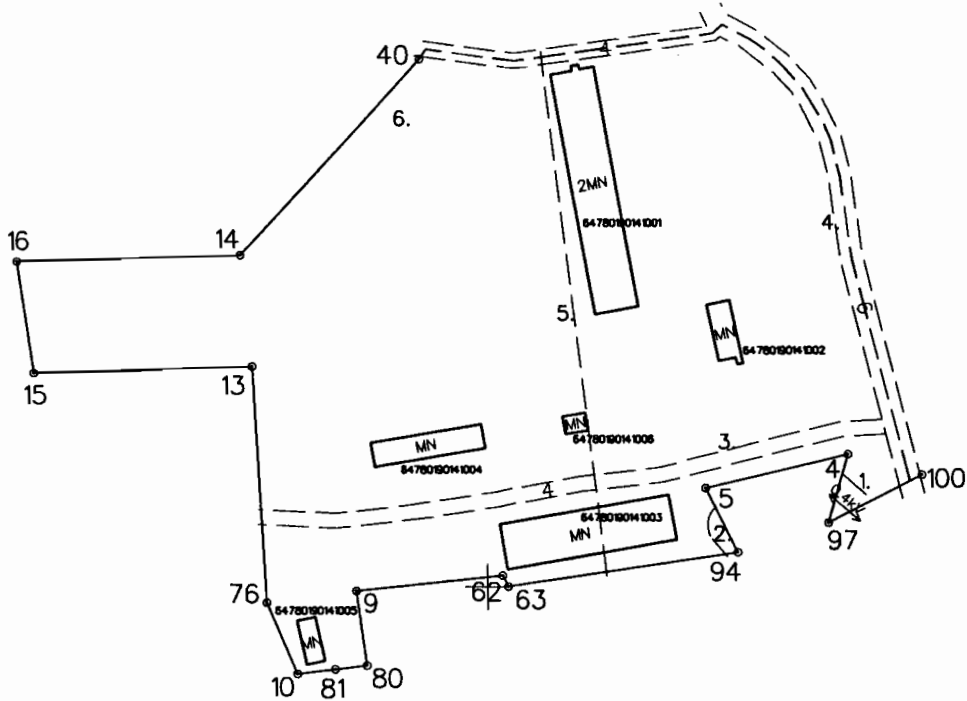
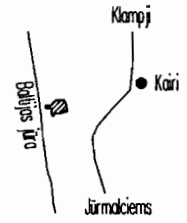


Apgrūtinājumu plāna izgatavošanas darbus veica SIA "METRUM" reģ.Nr. 40003388748, Graudu iela 27/29, Liepāja, LV-3401, sertificēts mērnieks Ģirts Jākobsons (sertif. BB Nr. 283, derīgs no 20.01.2011. līdz 19.01.2016).

SIA „Metrum” Liepājas biroja mērniecības darbu vadītājs		Raimonds Pļaviņš	11.10.2011.
Sertificēts mērnieks apliecina, ka plāns izgatavots atbilstoši LR MK 20.03.2007 noteikumiem Nr. 182 "Noteikumi par nekustamā īpašuma objekta noteikšanu."		Ģirts Jākobsons	31.10.2011.
Ierosinātājs ir informēts par Zemes kadastrālās uzmērīšanas laikā veiktajām darbībām, to rezultātiem.		VAS „VNI” Liepājas filiāle Kārlis Vecbrālis	31.10.2011.

ZEMES VIENĪBAS
IZVIETOJUMA SHĒMA

z.v.kad.apz. 6478 019 0141



Apzīmējumi:

- z. v. kad. apz. - zemes vienības kadastra apzīmējums
- būv. kad. apz. - būves kadastra apzīmējums

Plāna mērogs 1:2000
Zemes vienības platība 2.275 ha

Saskaņoja:	Nīcas novada dome	<i>S. Maasniece</i>	<i>Paraksts</i>	<i>31.08.2011</i>
Plānu izgatavoja mērnieks		Ģ. Jākobsons	<i>[Signature]</i>	26.08.2011.